

IV.²/₂ etapa/stage

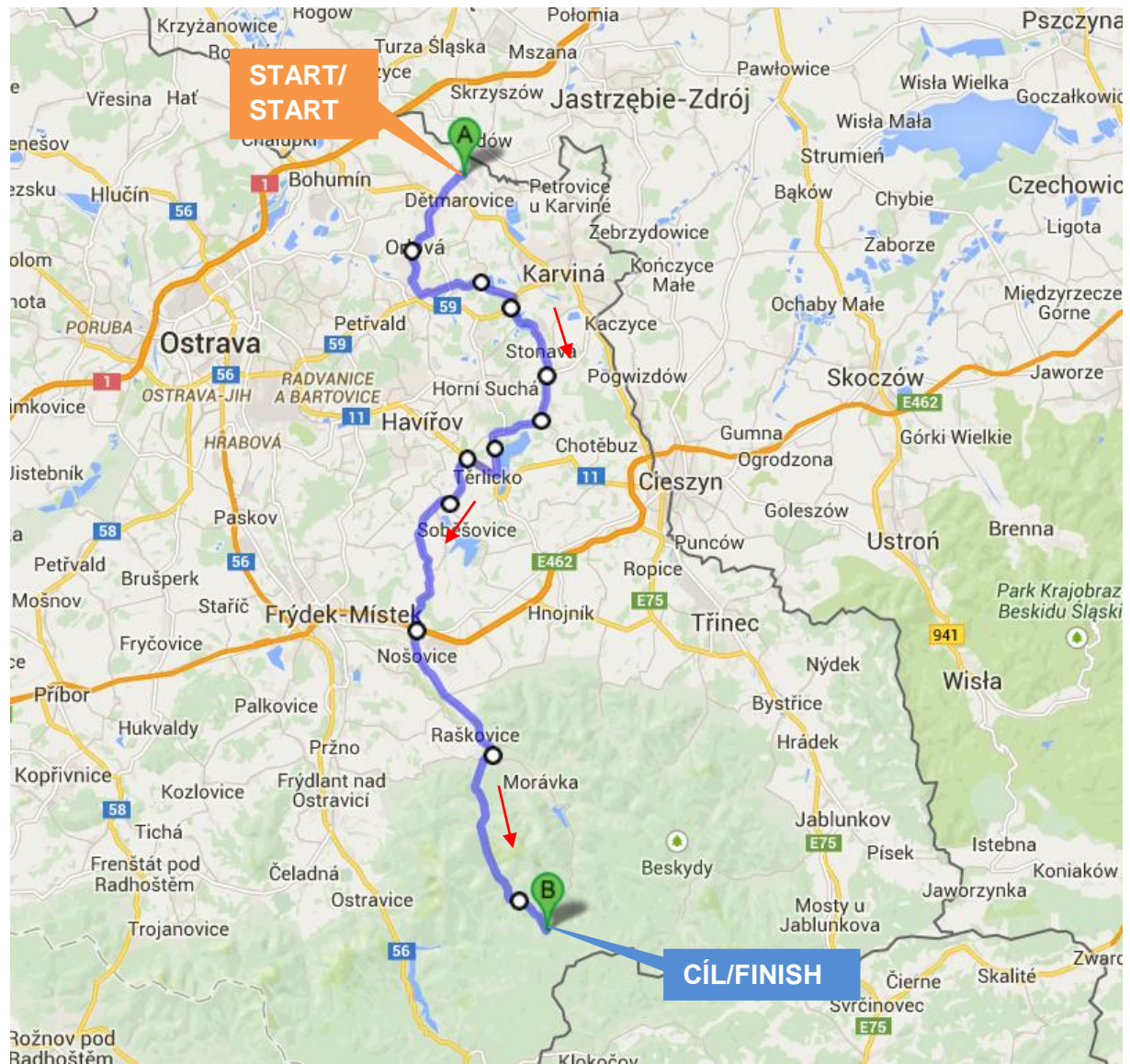
DĚTMAROVICE – VISALAJE

28. 4. 2018; 15:00 hodin/o'clock; 63,5 km

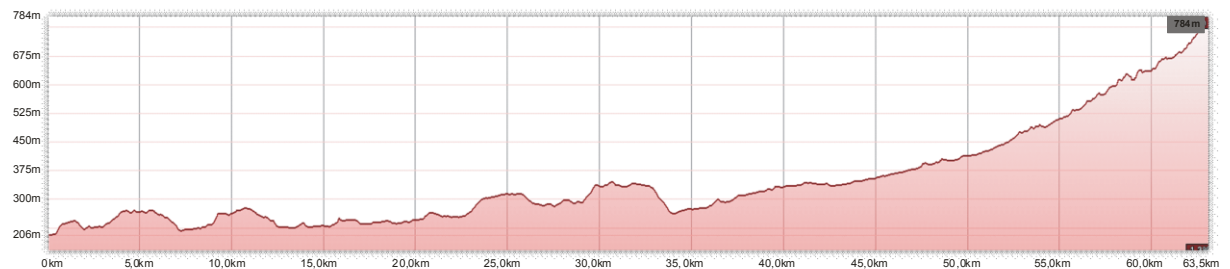
trať/route	směr/direction	km		hodina/o'clock	
				38 km/h	34km/h
Dětmarovice EDĚ - START/START		0	63,5	15:00	15:00
Dětmarovice - nadjezd/viaduct	rovně/directly	2	61,5	15:03	15:03
!!! Orlová - nemocnice/hospital rondel	pravá/right	4,2	59,3	15:06	15:07
!!! Orlová - Gymnázium rondel	rovně/directly	5,2	58,3	15:08	15:09
!!! Orlová - Hypernova rondel	rovně/directly	5,5	58	15:08	15:09
!!! Orlová - Shell rondel	rovně/directly	5,9	57,6	15:09	15:10
Orlová - křižovatka/junction	levá/left	7,6	55,9	15:12	15:13
Orlová - křižovatka/junction	levá/left	8,6	54,9	15:13	15:15
Orlová - křižovatka/junction	rovně/directly	10,6	52,9	15:16	15:18
Karviná - Doly - křižovatka/junction	pravá/right	14,5	49	15:22	15:25
Karviná - Doly - křižovatka/junction	levá/left	15,1	48,4	15:23	15:26
Stonava - křižovatka/junction	pravá/right	19,5	44	15:30	15:34
Stonava - křižovatka/junction	levá/left	20	43,5	15:31	15:35
!!! Albrechtice - rondel	rovně/directly	22,8	40,7	15:36	15:40
křižovatka/junction	rovně/directly	25,1	38,4	15:39	15:44
křižovatka/junction	levá/left	25,4	38,1	15:40	15:44
Těrlicko - křižovatka/junction	pravá/right	28	35,5	15:44	15:49
Bludovice - rondel	levá/left	30,1	33,4	15:47	15:53
Soběšovice - křižovatka/junction	pravá/right	33,2	30,3	15:52	15:58
Žermanice - křižovatka/junction	levá/left	33,6	29,9	15:53	15:59
Bruzovice - křižovatka/junction	levá/left	36,4	27,1	15:57	16:04
Pazderná - křižovatka/junction	rovně/directly	38,5	25	16:00	16:07
25 km - do cíle/to finish		38,5	25	16:00	16:07
!!! Dobrá - rondel	rovně/directly	42,7	20,8	16:07	16:15
20 km - do cíle/to finish		43,5	20	16:08	16:16
Raškovice - křižovatka/junction	pravá/right	51,5	12	16:21	16:30
Raškovice - křižovatka/junction	levá/left	52	11,5	16:22	16:31
10 km - do cíle/to finish		53,5	10	16:24	16:34
5 km - do cíle/to finish		58,5	5	16:32	16:43
Visalaje - CÍL/FINISH		63,5	0	16:40	16:52

!!! - nebezpečí/danger

TRAŤ ZÁVODU / RACE TRACK



PROFIL ZÁVODU / RACE PROFILE



CÍL / FINISH – 3 km



PROFIL CÍLE / FINISH PROFILE




MAPA STARTOVNÍHO PROSTORU / MAP OF START AREA



 - podpisové archy/signature list

MAPA CÍLOVÉHO PROSTORU / MAP OF FINISH AREA



 - ceremonie/ceremony