




II.etapa/stage

LICHNOV - LICHNOV

27. 4. 2018, 11:00 hodin/o'clock; 100 km

trať/route	směr/direction	km		hodina/o'clock	
				38 km/h	34km/h
Lichnov - START/START		0	100	11:00	11:00
Bordovice - křižovatka/junction	levá/left	1,9	98,1	11:03	11:03
!!! Frenštát p.R. - ŠENK rondel	levá/left	5,1	94,9	11:08	11:09
Lichnov - křižovatka/junction	levá/left	8,1	91,9	11:12	11:14
RP Lichnov	rovně/directly	9,7	90,3	11:15	11:17
Bordovice - křižovatka/junction	levá/left	11,6	88,4	11:18	11:20
!!! Frenštát p. R. - ŠENK rondel	rovně/directly	14,7	85,3	11:23	11:25
Frenštát p. R. - rondel	levá/left	15,8	84,2	11:24	11:27
Frenštát p. R. - rondel	pravá/right	16,1	83,9	11:25	11:28
Frenštát p. R. - křižovatka/junction	rovně/directly	16,6	83,4	11:26	11:29
Frenštát p. R. !!!   !!!		17,5	82,5	11:27	11:30
!!! rondel > Trojanovice	rovně/directly	19,5	80,5	11:30	11:34
VPI Pustevny		27,1	72,9	11:42	11:47
!!! Zavadilka - křižovatka/junction	levá/left	37,1	62,9	11:58	12:05
VPI Hranice Slovensko		49,1	50,9	12:17	12:26
50 km - od startu/after start		50	50	12:18	12:28
křižovatka/junction	pravá/right	51,6	48,4	12:21	12:31
!!! Velké Karlovice - rondel	pravá/right	62,9	37,1	12:39	12:51
BUFET/FEEDING - START/START		65	35	12:42	12:54
BUFET/FEEDING - CÍL/FINISH		67	33	12:45	12:58
VPI Soláň		69	31	12:48	13:01
25 km - do cíle/to finish	levá/left	75	25	12:58	13:12
Hutisko Solanec - křižovatka/junction	levá/left	75,9	24,1	12:59	13:13
20 km - do cíle/to finish		80	20	13:06	13:21
Rožnov p. Radhoštěm	rovně/directly	82,2	17,8	13:09	13:25
Rožnov p. Radhoštěm - křižovatka/junction	pravá/right	82,4	17,6	13:10	13:25
Rožnov p. R. - náměstí/square	levá/left	82,5	17,5	13:10	13:25
Rožnov p. R. - náměstí/square	pravá/right	82,6	17,4	13:10	13:25
Rožnov p. R. - křižovatka/junction	pravá/right	82,8	17,2	13:10	13:26
RP Rožnov p. Radhoštěm		83,6	16,4	13:12	13:27
!!! Rožnov p. R. - křižovatka/junction	rovně/directly	83,8	16,2	13:12	13:27
VPII Pindula		88,4	11,6	13:19	13:36
10 km - do cíle/to finish		90	10	13:22	13:38
Frenštát p. Radhoštěm - PHM/fuel	levá/left	93,3	6,7	13:27	13:44
!!!  !!! křižovatka/junction	levá/left	94,3	5,7	13:28	13:46
Frenštát p. Radhoštěm - křižovatka/junction	levá/left	94,8	5,2	13:29	13:47
!!! Frenštát p. R. - ŠENK rondel	pravá/right	94,9	5,1	13:29	13:47
5 km - do cíle/to finish		95	5	13:30	13:47
Lichnov - křižovatka/junction	levá/left	97,4	2,6	13:33	13:51
Lichnov - CÍL/FINISH		100	0	13:37	13:56



VPI - vrchařská prémie první kategorie/hill bonus first category

VPII - vrchařská prémie druhé kategorie/hill bonus second category

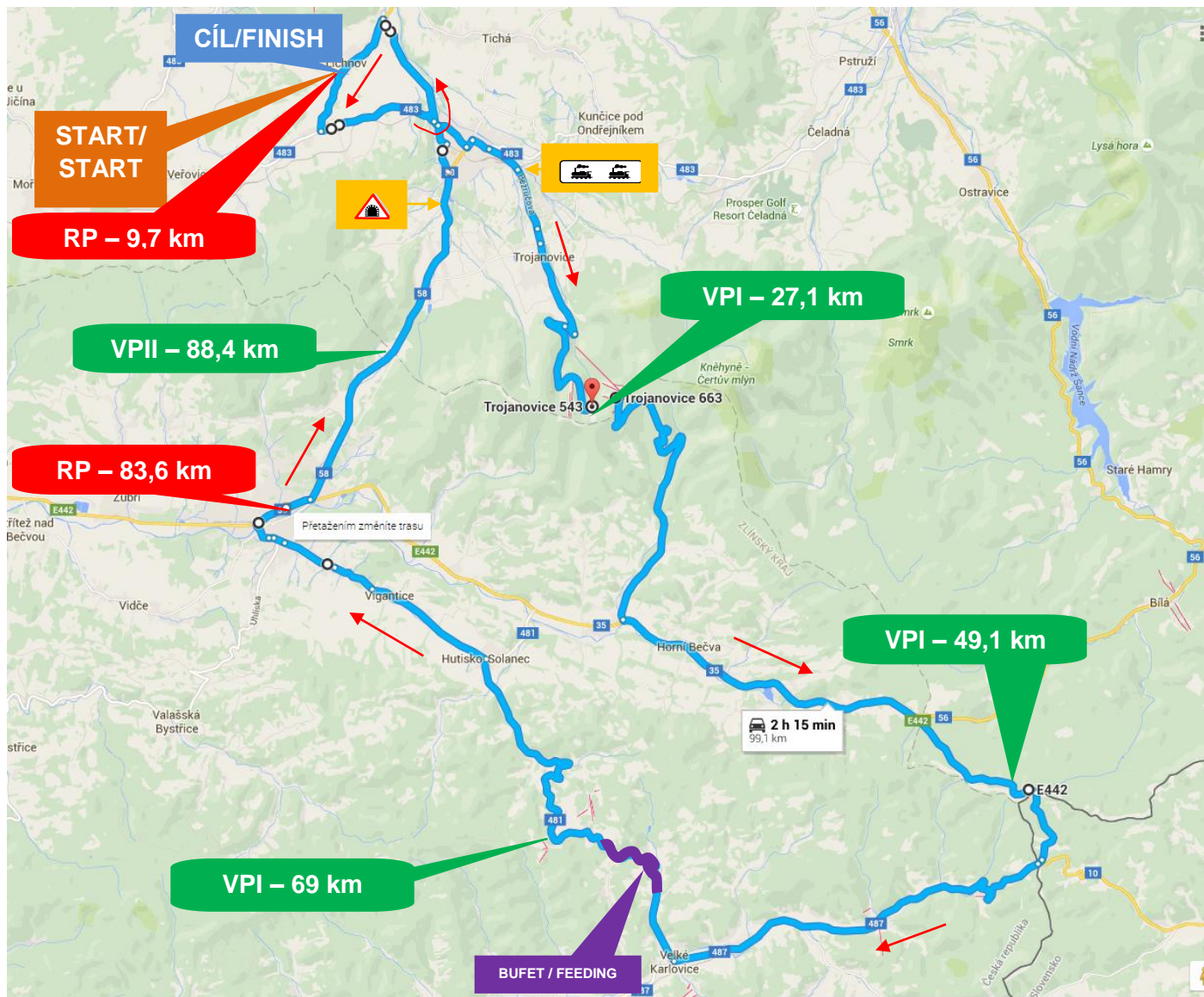
RP - rychlostní prémie/speed bonus

!!! - nebezpečí/danger

> - směr/direction

 - železniční přejezd/railway crossing
 - podjezd/railway underbridge

TRAŤ ZÁVODU / RACE TRACK



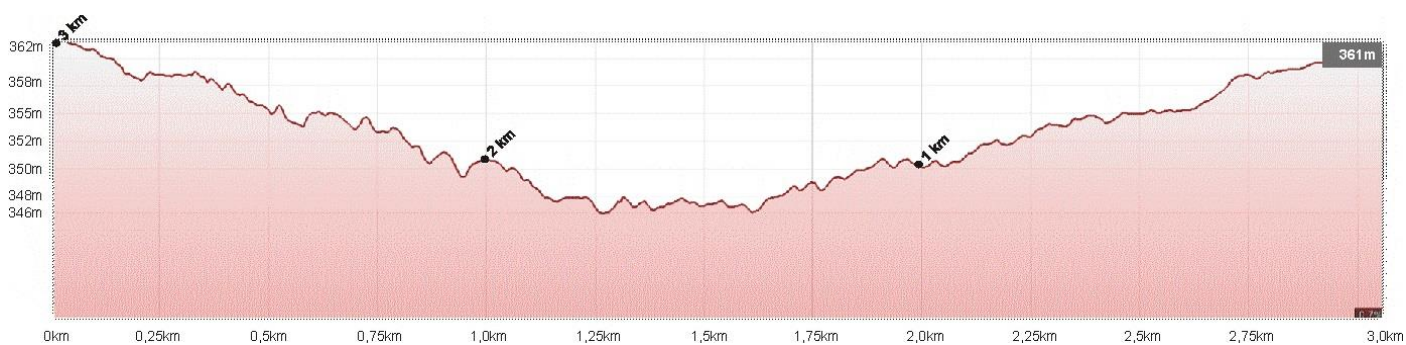
PROFIL ZÁVODU / RACE PROFILE



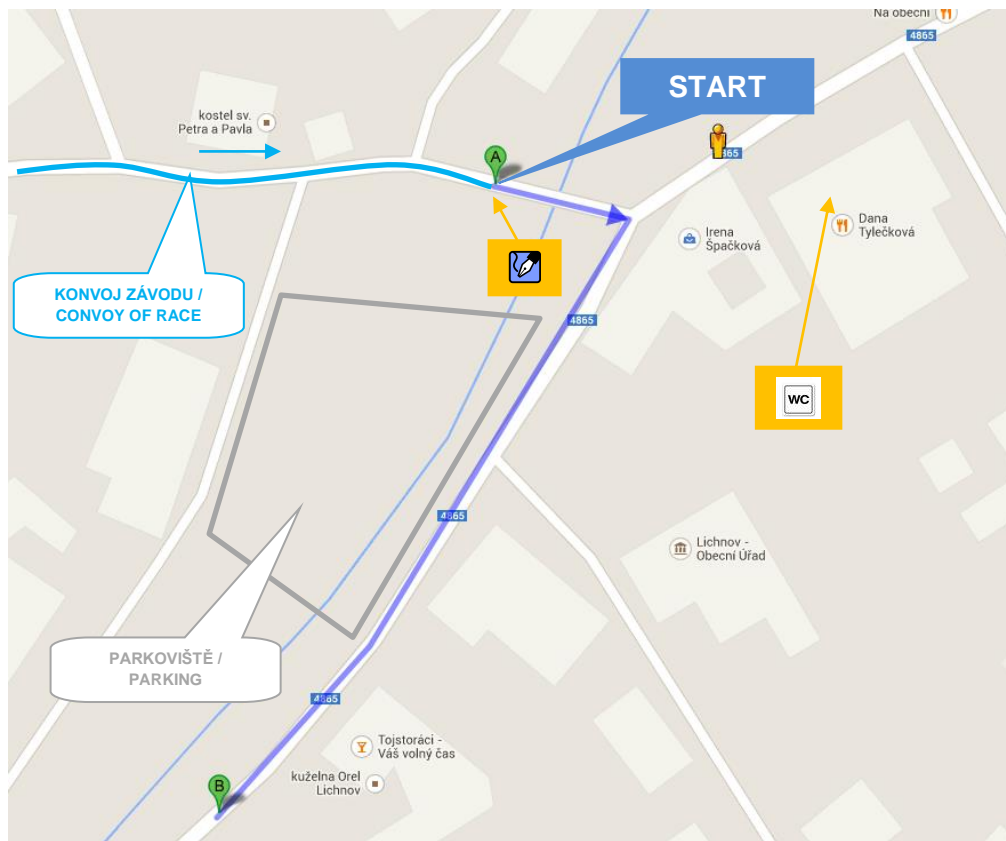
CÍL / FINISH – 3 km



PROFIL CÍLE / FINISH PROFILE




MAPA STARTOVNÍHO PROSTORU / MAP OF START AREA



 - podpisové archy/signature list

MAPA CÍLOVÉHO PROSTORU / MAP OF FINISH AREA



 - ceremonie/ceremony