








































































I. etapa / stage
ORLOVÁ - ŠTRAMBERK
2. 5. 2019; 13:00 hodin/o'clock; 104,2 km

	trať/route	křižovatka junction	směr direction	km		hodina/o'clock	
						38 km/h	34km/h
	Orlová MěÚ - START/START			0	104,2	13:00	13:00
	!!! Orlová (Gymnázium)			0,2	104	13:00	13:00
	!!! Orlová (Hypernova)			0,5	103,7	13:00	13:00
	!!! Orlová (Shell)			1	103,2	13:01	13:01
	!!! Orlová (Horník)			3,3	100,9	13:05	13:05
	Orlová			4,2	100	13:06	13:07
	Orlová			5,5	98,7	13:08	13:09
	Dolní Suchá			9,7	94,5	13:15	13:17
	!!! Prostřední Suchá			10,5	93,7	13:16	13:18
	Prostřední Suchá			11,4	92,8	13:18	13:20
	Haviřov Podlesí			13	91,2	13:20	13:22
	Haviřov Podlesí			14,2	90	13:22	13:25
	Haviřov			15,4	88,8	13:24	13:27
RP	Horní Bludovice - MěÚ			18,5	85,7	13:29	13:32
	Horní Bludovice			18,6	85,6	13:29	13:32
				20,5	83,7	13:32	13:36
	!!! Bludovice			23,5	80,7	13:37	13:41
	!!! Albrechtice			28,6	75,6	13:45	13:50
VPII	Červinky			30,1	74,1	13:47	13:53
	Stanislavice			32	72,2	13:50	13:56
VPII	Na Kostelci			33,2	71	13:52	13:58
	Těrlicko			36,5	67,7	13:57	14:04
	Třanovice			41,3	62,9	14:05	14:12
	!!! Vojkovice			47,2	57	14:14	14:23
RP	Vojkovice - U Konička			48,4	55,8	14:16	14:25
	50 km - od startu/after start			50	54,2	14:18	14:28
	Dobratice			52,2	52	14:22	14:32
	Vyšní Lhoty			55	49,2	14:26	14:37
	Raškovice - křižovatka/junction			59,4	44,8	14:33	14:44
	BUFET/FEEDING - START/START			60,6	43,6	14:35	14:46
	BUFET/FEEDING - CÍL/FINISH			61,5	42,7	14:37	14:48
	Pržno			70,7	33,5	14:51	15:04
	Frýdlant			72,4	31,8	14:54	15:07
	Frýdlant			72,8	31,4	14:54	15:08
	Metylovice			74,5	29,7	14:57	15:11
VPII	Metylovice			75,3	28,9	14:58	15:12
	25 km - do cíle/to finish			79,2	25	15:05	15:19
	Kozlovice			81	23,2	15:07	15:22
	Kozlovice > Hukvaldy			81,9	22,3	15:09	15:24
	Kozlovice > Hukvaldy			82	22,2	15:09	15:24
	20 km - do cíle/to finish			84,2	20	15:12	15:28
	Hukvaldy Dolní Sklenov			86,1	18,1	15:15	15:31
VPII	Hukvaldy			86,8	17,4	15:17	15:33
	Hukvaldy			86,8	17,4	15:17	15:33
	Hájov			90,2	14	15:22	15:39
	!!! Lubina			92,8	11,4	15:26	15:43

	10 km - do cíle/to finish			94,2	10	15:28	15:46
RP	Kopřivnice			94,7	9,5	15:29	15:47
	!!! Kopřivnice	ⓘ	➔	94,8	9,4	15:29	15:47
	Závišice	⚠	➔	98,9	5,3	15:36	15:54
	5 km - do cíle/to finish			99,2	5	15:36	15:55
	!!! Rybí	⚠	➔	100,7	3,5	15:39	15:57
VPII	Štramberk - CÍL/FINISH			104,2	0	15:44	16:03

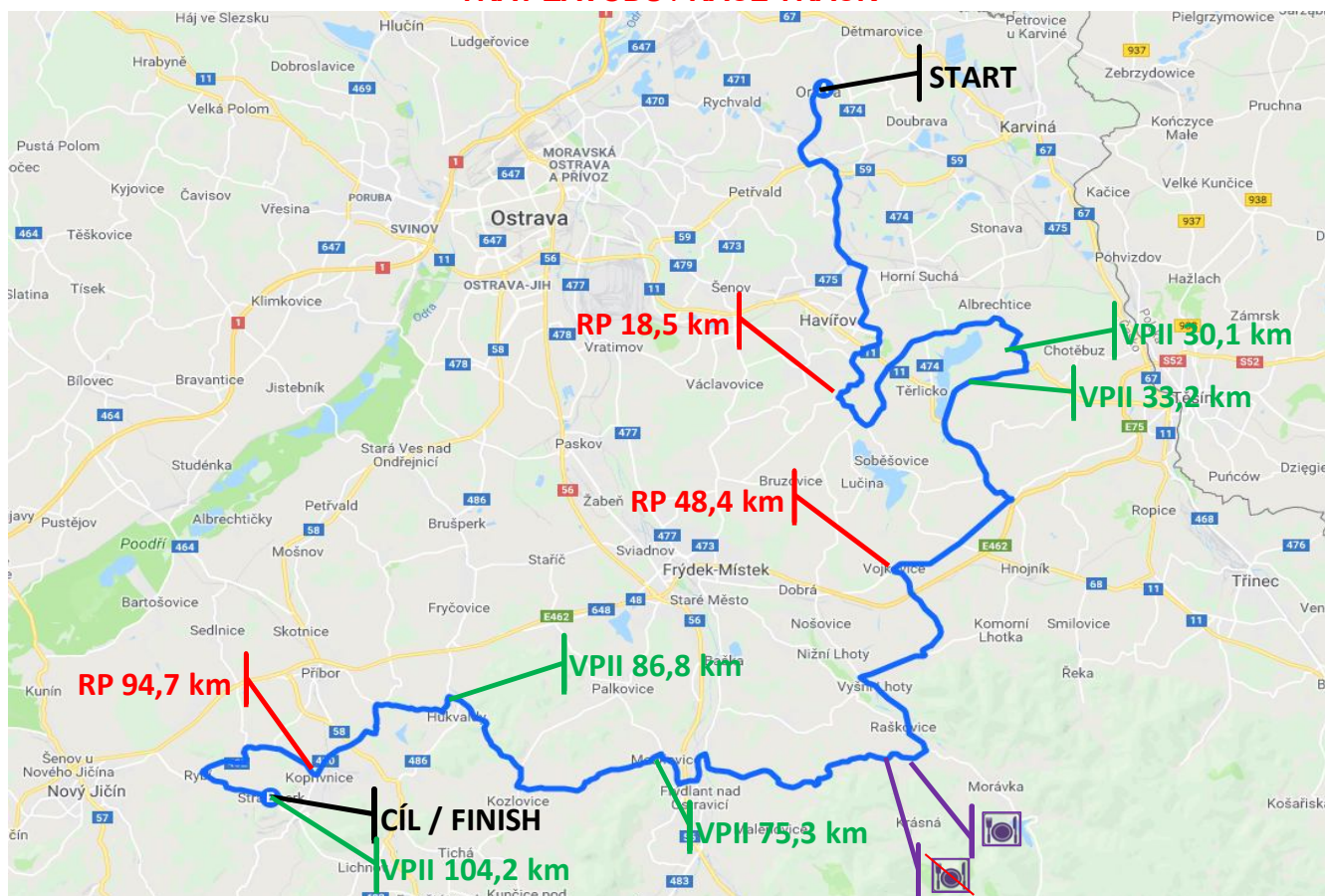
VPII - vrchařská prémie druhé kategorie/hill bonussecond category

RP - rychlostní prémie/speed bonus

!!! - nebezpečí/danger

> - směr/direction

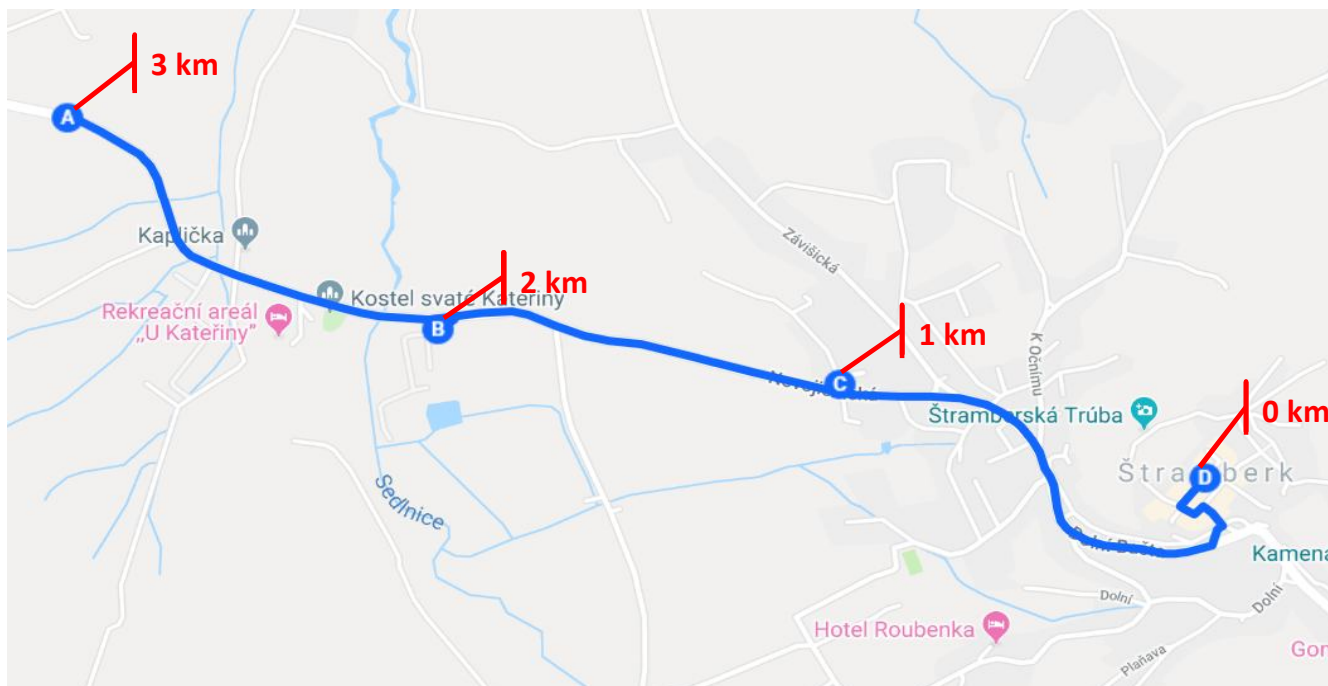
TRAŤ ZÁVODU / RACE TRACK




PROFIL ZÁVODU / RACE PROFILE



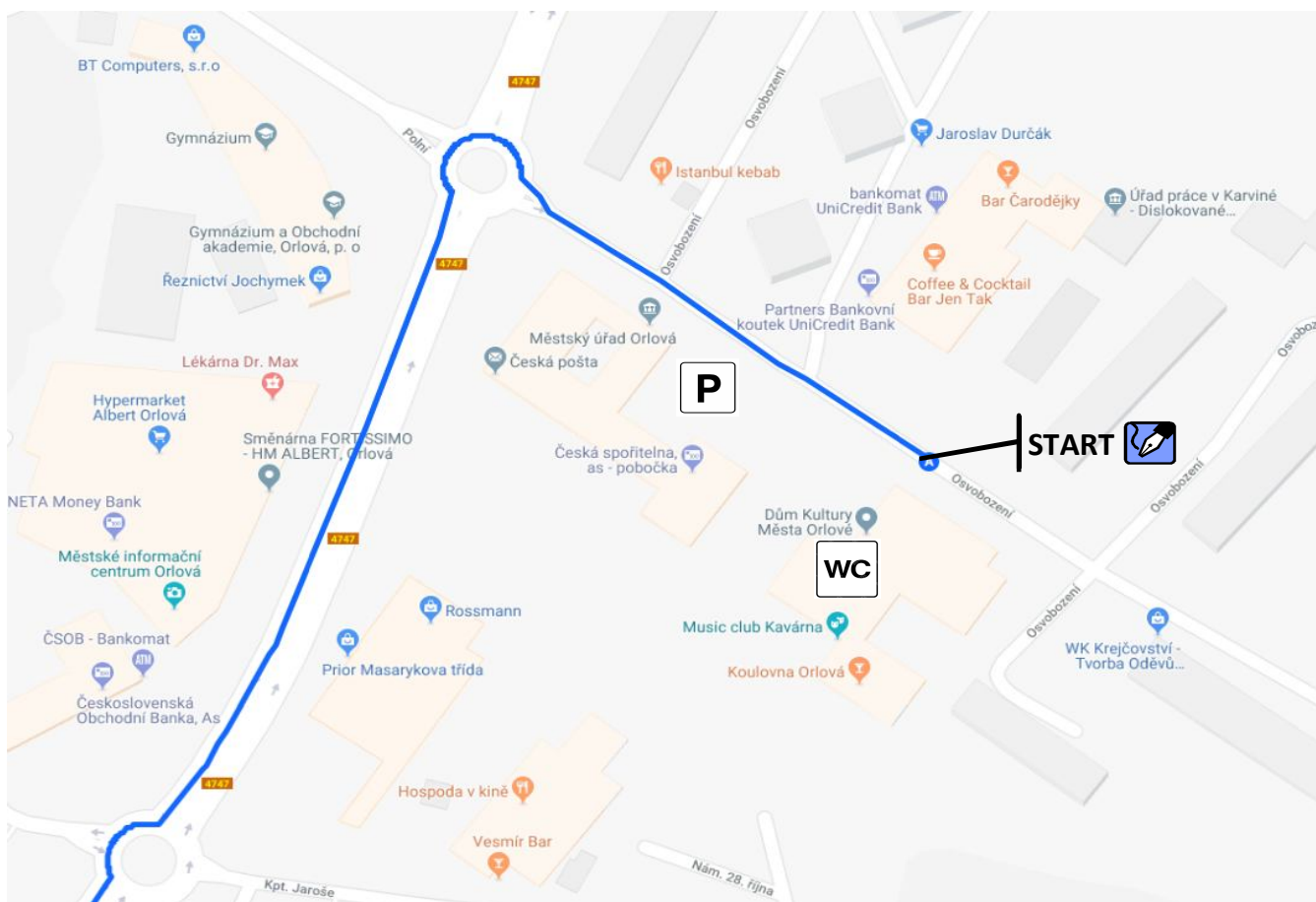
CÍL / FINISH - 3 km



PROFIL CÍLE / FINISH PROFILE



MAPA STARTOVNÍHO PROSTORU / MAP OF START AREA



MAPA CÍLOVÉHO PROSTORU / MAP OF FINISH AREA

