
















































**IV. etapa / stage**  
**LICHNOV - LICHNOV**  
**4. 5. 2019; 11:00 hodin/o'clock; 100 km**

	trať / route	křižovatka junction	směr direction	km		hodina / o'clock	
						38 km/h	34km/h
	<b>Lichnov - START/START</b>			<b>0</b>	<b>100</b>	<b>11:00</b>	<b>11:00</b>
	Bordovice			1,9	98,1	11:03	11:03
	!!! Frenštát p.R. (ŠENK)			5,1	94,9	11:08	11:09
	Lichnov			8,1	91,9	11:12	11:14
<b>RP</b>	<b>Lichnov</b>			<b>9,7</b>	<b>90,3</b>	<b>11:15</b>	<b>11:17</b>
	Bordovice			11,6	88,4	11:18	11:20
	!!! Frenštát p.R. (ŠENK)			14,7	85,3	11:23	11:25
	Frenštát p.R.			15,8	84,2	11:24	11:27
	Frenštát p.R.			16,1	83,9	11:25	11:28
	Frenštát p.R.			16,6	83,4	11:26	11:29
	Frenštát p.R. !!!   !!!			17,3	82,7	11:27	11:30
<b>RP</b>	<b>Frenštát p.R. - CYKLO PRAŠIVKA</b>			<b>18,4</b>	<b>81,6</b>	<b>11:29</b>	<b>11:32</b>
	!!! > Trojanovice			19,4	80,6	11:30	11:34
<b>VPI</b>	<b>Pustevny</b>			<b>27,1</b>	<b>72,9</b>	<b>11:42</b>	<b>11:47</b>
	!!! Zavadilka			37,1	62,9	11:58	12:05
<b>VPI</b>	<b>Hranice Slovensko</b>			<b>49,1</b>	<b>50,9</b>	<b>12:17</b>	<b>12:26</b>
	<b>50 km - od startu/after start</b>			<b>50</b>	<b>50</b>	<b>12:18</b>	<b>12:28</b>
				51,6	48,4	12:21	12:31
	!!! Velké Karlovice > Makov			62,9	37,1	12:39	12:51
	<b>BUFET/FEEDING - START/START</b>			<b>65</b>	<b>35</b>	<b>12:42</b>	<b>12:54</b>
	<b>BUFET/FEEDING - CÍL/FINISH</b>			<b>67</b>	<b>33</b>	<b>12:45</b>	<b>12:58</b>
<b>VPI</b>	<b>Soláň</b>			<b>69</b>	<b>31</b>	<b>12:48</b>	<b>13:01</b>
	<b>25 km - do cíle/to finish</b>			<b>75</b>	<b>25</b>	<b>12:58</b>	<b>13:12</b>
	Hutisko Solanec			75,9	24,1	12:59	13:13
	Prostřední Bečva			77,8	22,2	13:02	13:17
	<b>20 km - do cíle/to finish</b>			<b>80</b>	<b>20</b>	<b>13:06</b>	<b>13:21</b>
	!!! Rožnov p./R. (Eroplán)			84,4	15,6	13:13	13:28
<b>VPII</b>	<b>Pindula</b>			<b>88,8</b>	<b>11,2</b>	<b>13:20</b>	<b>13:36</b>
	<b>10 km - do cíle/to finish</b>			<b>90</b>	<b>10</b>	<b>13:22</b>	<b>13:38</b>
	Frenštát p. Radhoštěm (PHM/fuel)			93,8	6,2	13:28	13:45
	!!!  !!!			94,6	5,4	13:29	13:46
	<b>5 km - do cíle/to finish</b>			<b>95</b>	<b>5</b>	<b>13:30</b>	<b>13:47</b>
	Frenštát p. Radhoštěm			95,2	4,8	13:30	13:48
	!!! Frenštát p.R. (ŠENK)			95,3	4,7	13:30	13:48
	Lichnov			98,3	1,7	13:35	13:53
	<b>Lichnov - CÍL/FINISH</b>			<b>100</b>	<b>0</b>	<b>13:37</b>	<b>13:56</b>



**VPI** - vrchařská prémie první kategorie/hill bonus first category


**VPII** - vrchařská prémie druhé kategorie/hill bonus second category

**RP** - rychlostní prémie/speed bonus

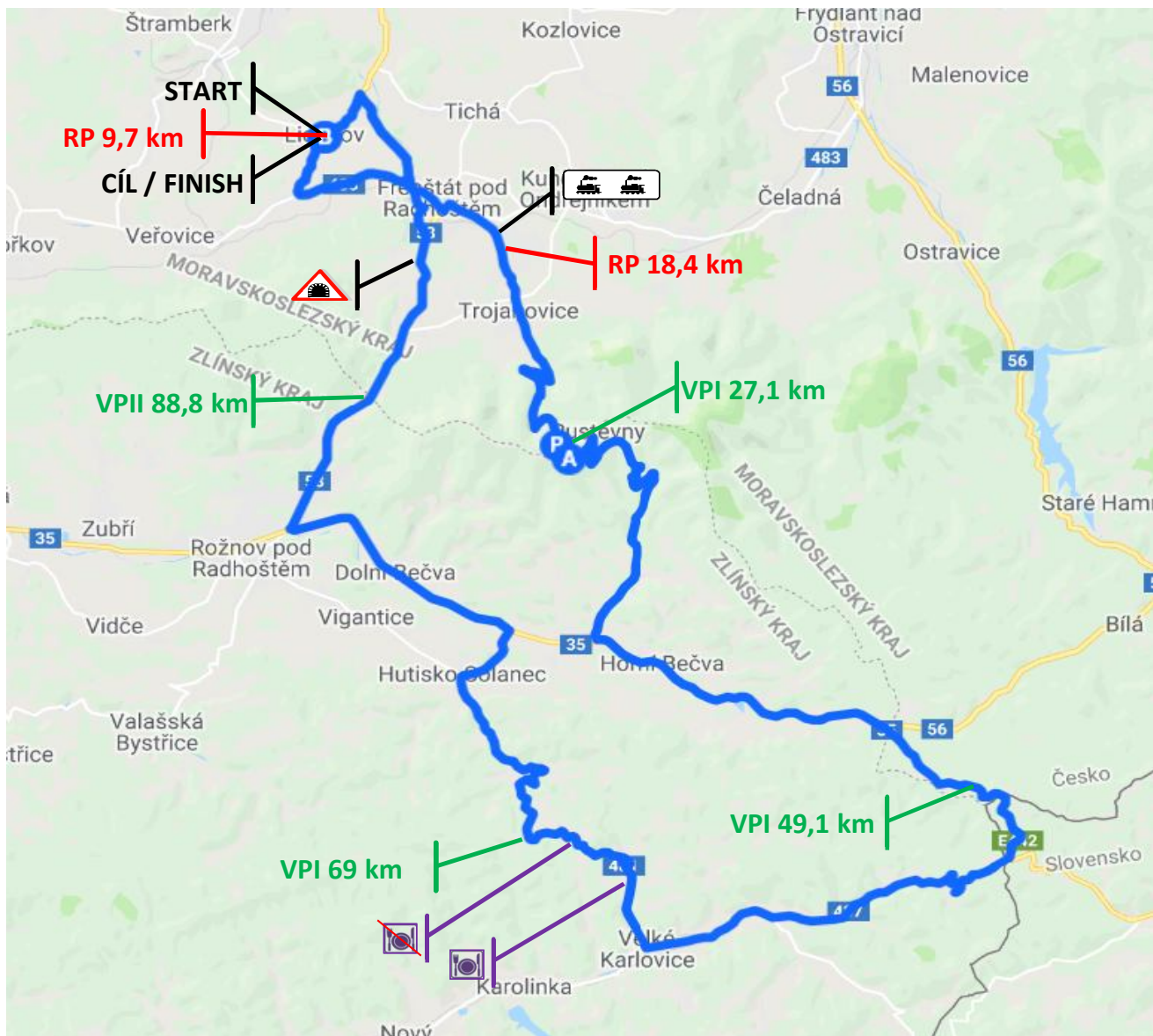
!!! - nebezpečí/danger

> - směr/direction

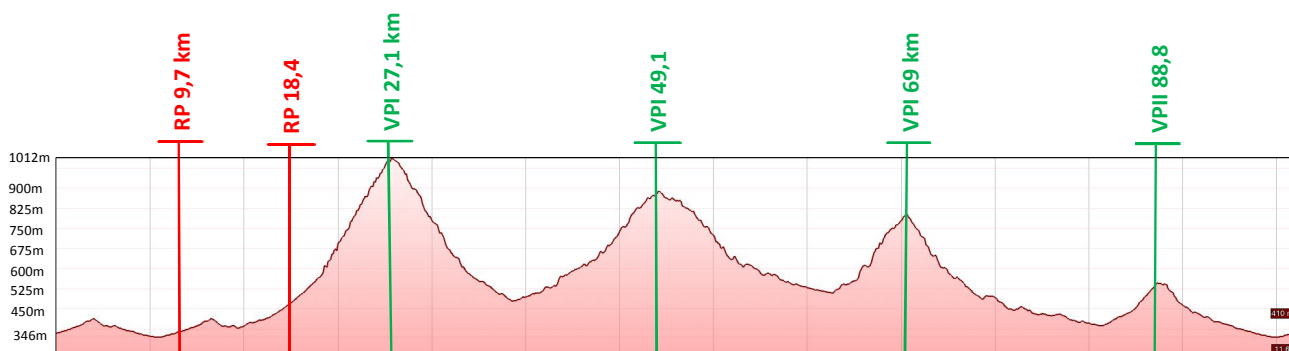
  - železniční přejezd/railway crossing

 - podjezd/railway underbridge

## TRAŤ ZÁVODU / RACE TRACK



## PROFIL ZÁVODU / RACE PROFILE



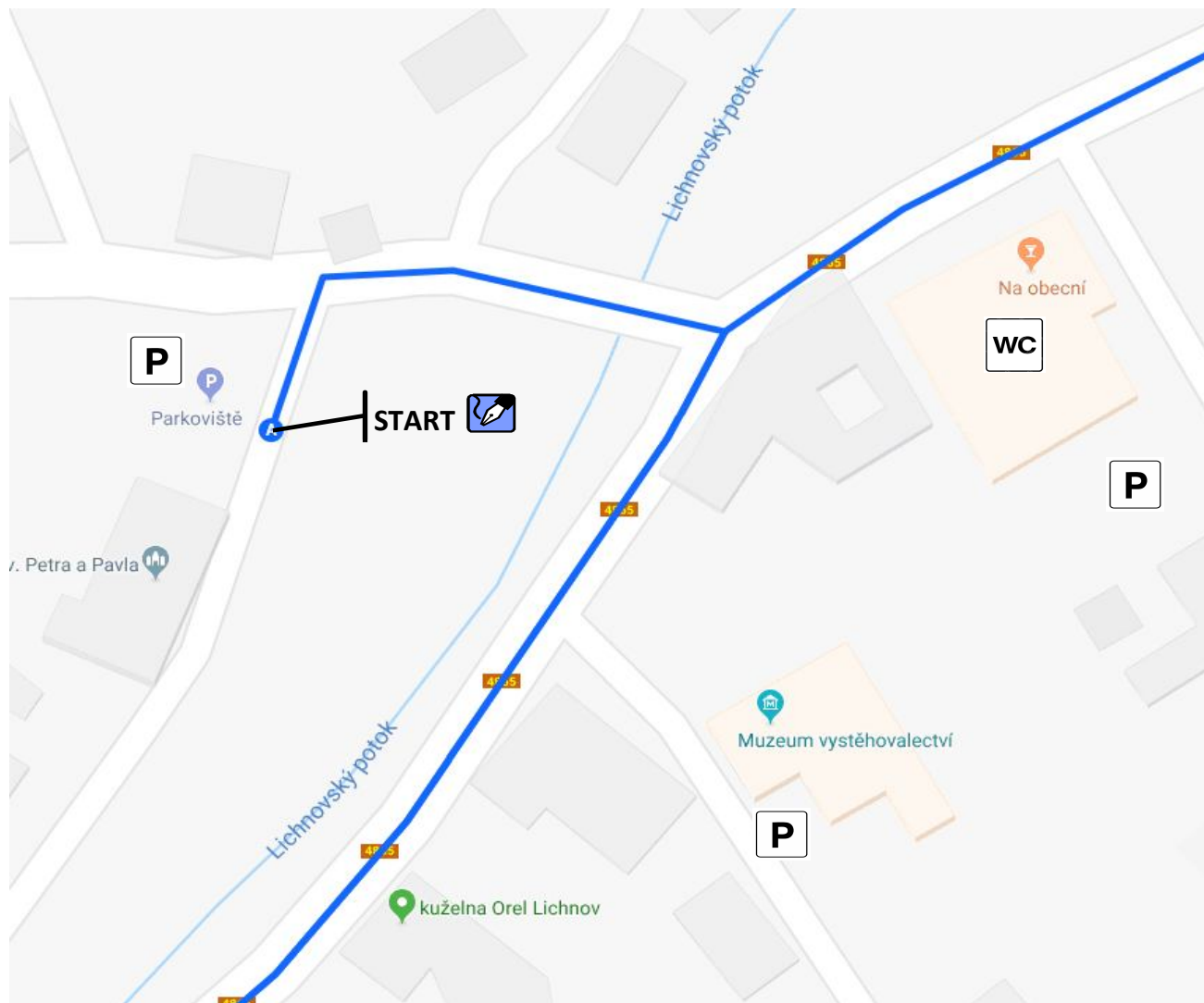
## CÍL / FINISH - 3 km



## PROFIL CÍLE / FINISH PROFILE



## MAPA STARTOVNÍHO PROSTORU / MAP OF START AREA



## MAPA CÍLOVÉHO PROSTORU / MAP OF FINISH AREA

